

Kulisseninformationen zum Düng- und Wasserrecht (Hangneigung nach DüV und WHG)

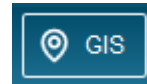
Nutzung der Informationen im Agrarantragsprogramm „ST profil inet-WebClient 2022“ (ELAISA)

https://www.inet17.sachsen-anhalt.de/webClient_ST_P/ starten

- Anmeldung als Antragsteller => Wechsel in die GIS-Ansicht

ST profil inet-Webclient
Antragsdokumente 2022

=>



- Legende und Einstellungen öffnen, nach unten scrollen bis zur „Kulisse Hangneigung nach DüV und WHG“ => Aktivieren durch Anhaken

<input checked="" type="checkbox"/>	<input type="checkbox"/> Standard <input type="checkbox"/> Alternative	Kulisse Hangneigung nach DüV und WHG
-------------------------------------	---	--------------------------------------

- Kulisse wird mit eingestelltem Standard-Legendenstil angezeigt: rosa vollfarbig transparent (Stil kann alternativ gewechselt werden).
- Kulissenanzeige erfolgt im Maßstabsbereich M 1:200 – 1:100.000.
- Zoomen Sie nun auf Ihre eigene Gesamtparzelle(n) - durch Auswahl im GIS-Detailbereich (links) oder nutzen Sie die Feldblocksuche.
- Feldblock (Gemarkung / Flurstück) suchen: z. B. DESTLI2010980378


Suche nach Feldblock, Landschaftselement oder Flurstück ✕

Geben Sie bitte entweder einen 16-stelligen FLIK oder FLEK ein oder geben Sie den 10-stelligen Ident eines Feldblocks oder Landschaftselements ein.

⇒ Es wird auf die Gesamtparzelle bzw. auf den Feldblock gezoomt.



- Der Feldblock ist von Hangneigung betroffen (drei Gewässerrandstreifen am südl. FEB-Rand).

- Die Anzeige erfolgt nur mit einer Signatur (rosa vollfarbig transparent), so dass es im Gegensatz zur Anzeige im Sachsen-Anhalt-Viewer keine Klassifikation gibt, die die drei Hangneigungskategorien farblich unterschiedlich abbildet; dafür müssen die Attribute abgefragt werden.
 - Welche Auflagen konkret gelten, kann gezielt per Mausklick ermittelt werden.
 - Nutzen Sie die Funktion „Abfrage von Ebeneninformationen“  und klicken Sie in einen Gewässerrandstreifen.
 - Mit einem Kreuz markieren Sie den Ort, der abgefragt werden soll.
 - Sie erhalten Informationen aus allen Ebenen, die an diesem Ort (Kreuz) verfügbar sind, d. h., neben den Referenzinformationen zum Feldblock werden die Attribute aller ermittelten Layer (Kulissen) angezeigt.
 - Unter dem Titel „Kulisse Hangneigung nach DüV und WHG“ sehen Sie die Attribute zur ausgewählten Fläche.
- ⇒ Auflagen werden angezeigt: zum Beispiel ‚Hangneigung 10-15% mit 5m DüV, 5m WHG‘ (Bereich Hangneigung 10-15% ab Böschungsoberkante mit Düngeverbot nach § 5 DüV und Begrünungspflicht wegen Hangneigung zum Gewässer nach § 38a WHG).
- ⇒ **Bitte beachten Sie: Die entsprechende Markierung zeigt die potentielle Betroffenheit in dem jeweiligen Abschnitt. Die tatsächliche Betroffenheit und damit Verpflichtung muss im Einzelfall vor Ort bewertet werden.**



692.785,185 5.765.509,525	
▼Feldblöcke	
FEB-Ident	DESTL2010980378
fachlich gültig ab	2019-01-01
technisch gültig ab	2020-05-19T05:47:22Z
Nettofläche in ha	2.552
Wassererosion	nein
Winderosion	nein
Hauptbodennutzung	Grünland
▼Gemarkungen	
Gemarkungsnr.	
Gemarkungsname	
▼Kulisse Hangneigung nach DüV und WHG	
Hang-ID	1359
Randstreifenbreite	Hangneigung 10-15% mit 5m DüV, 5m WHG

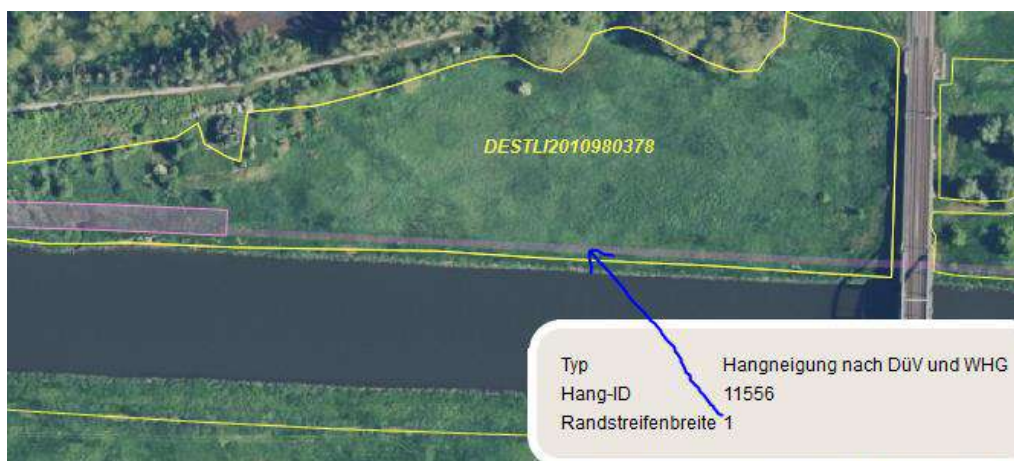


▼Feldblöcke	
FEB-Ident	DESTL2010980378
fachlich gültig ab	2019-01-01
technisch gültig ab	2020-05-19T05:47:22Z
Nettofläche in ha	2.552
Wassererosion	nein
Winderosion	nein
Hauptbodennutzung	Grünland
▼Gemarkungen	
Gemarkungsnr.	
Gemarkungsname	
▼Kulisse Hangneigung nach DüV und WHG	
Hang-ID	4162
Randstreifenbreite	Hangneigung > 15% mit 10m DüV, 5m WHG

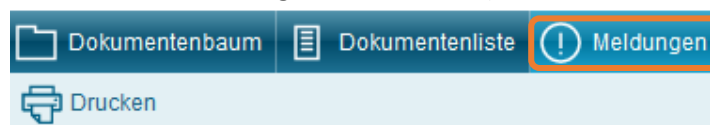


▼Feldblöcke	
FEB-ident	DESTL2010980378
fachlich gültig ab	2019-01-01
technisch gültig ab	2020-05-19T05:47:22Z
Nettofläche in ha	2.552
Wassererosion	nein
Winderosion	nein
Hauptbodennutzung	Grünland
▼Gemarkungen	
Gemarkungsnr.	
Gemarkungsname	
▼Kulisse Hangneigung nach DüV und WHG	
Hang-ID	11556
Randstreifenbreite	Hangneigung 5-10% mit 3m DüV, 5m WHG

- Eine weitere einfache Abfragemöglichkeit besteht durch direkten Mausklick in eine Fläche.
- Es erscheint ein ‚Maptipp‘ (mit Kurzzinhalt) zum ausgewählten Objekt.
- Die ‚Randstreifenbreite‘ codiert die Hangneigung und dazugehörige Randbreite:
 1 = Hangneigung >5% mit 3m DüV, 5m WHG
 2 = Hangneigung >10% mit 5m DüV, 5m WHG
 3 = Hangneigung >15% mit 10m DüV, 5m WHG.



- In den Meldungen zur ‚Tabelle Nutzungsnachweis‘ sind die Flächen Ihres Betriebes gelistet, die von der Kulisse „Hangneigung nach DüV und WHG“ betroffen sind. (Die Liste kann auch als Kontrollbericht ausgedruckt werden.)



i Die Fläche hat im Randbereich zur Böschungsoberkante n. §5 DüV ein Düngeverbot auf 3, 5 oder 10m und n. §38a WHG eine Begrünungspflicht auf 5m. (Teilfläche 13.01)