

## Kulisseninformationen zum Düng- und Wasserrecht (Hangneigung nach DüV und WHG)

### Nutzung der Informationen im Agrarantragsprogramm „ST profil inet-WebClient 2021“ (ELAISA)


[https://www.inet17.sachsen-anhalt.de/webClient\\_ST\\_P/](https://www.inet17.sachsen-anhalt.de/webClient_ST_P/) starten

- Anmeldung als Antragsteller => Wechsel in die GIS-Ansicht


ST profil inet-Webclient  
Antragsdokumente 2021

=>



-  Legende und Einstellungen öffnen, nach unten scrollen bis zur „Kulisse Hangneigung nach DüV und WHG“ => Aktivieren durch Anhaken

<input checked="" type="checkbox"/>	<input checked="" type="checkbox"/> Standard <input type="checkbox"/> Alternative	Kulisse Hangneigung nach DüV und WHG
-------------------------------------	--	--------------------------------------

- Kulisse wird mit eingestelltem Standard-Legendenstil angezeigt. (Stil kann alternativ gewechselt werden.) – Kulissenanzeige erfolgt im Maßstabsbereich M 1:200 – 1:100.000
- Zoomen Sie nun auf Ihre eigene Gesamtparzelle(n) - durch Auswahl im GIS-Detailbereich (links) oder nutzen Sie die Feldblocksuche.
- Feldblock (Gemarkung / Flurstück) suchen:  z. B. DESTLI0510980059


### Suche nach Feldblock, Landschaftselement oder Flurstück ✕

**Feldblöcke / Landschaftselemente** | **Gemarkungen / Flurstücke**

Geben Sie bitte entweder einen 16-stelligen FLIK oder FLEK ein oder geben Sie den 10-stelligen Ident eines Feldblocks oder Landschaftselements ein.

⇒ Es wird auf die Gesamtparzelle bzw. auf den Feldblock gezoomt.



- Der Feldblock ist von Hangneigung betroffen (zwei Streifen nördl./südl. entlang der Saale und zwei Streifen an stehenden Gewässern sichtbar, die in den FEB hineinreichen).
  - Die Anzeige erfolgt nur mit einer Signatur (rosa Streifen), so dass es im Gegensatz zur Anzeige im Sachsen-Anhalt-Viewer keine Klassifikation gibt, die die drei Hangneigungskategorien farblich unterschiedlich abbildet; dafür müssen die Attribute abgefragt werden.
  - Welche Auflagen konkret gelten, kann gezielt per Mausklick ermittelt werden.
  - Nutzen Sie die Funktion „Abfrage von Ebeneninformationen“  und klicken Sie in einen Gewässerrandstreifen.
  - Mit einem Kreuz markieren Sie den Ort, der abgefragt werden soll.
  - Sie erhalten Informationen aus allen Ebenen, die an diesem Ort (Kreuz) verfügbar sind, d. h., neben den Referenzinformationen zum Feldblock werden die Attribute aller ermittelten Layer (Kulissen) angezeigt.
  - Unter dem Titel „Kulisse Hangneigung nach DüV und WHG“ sehen Sie die Attribute zur ausgewählten Fläche.
- ⇒ Auflagen werden angezeigt: zum Beispiel ‚Hangneigung 10-15% mit 5m DüV, 5m WHG‘ (Bereich Hangneigung 10-15% ab Böschungsoberkante mit Düngeverbot nach § 5 DüV und Begrünungspflicht wegen Hangneigung zum Gewässer nach § 38a WHG).
- ⇒ **Bitte beachten Sie: Die entsprechende Markierung zeigt die potentielle Betroffenheit in dem jeweiligen Abschnitt. Die tatsächliche Betroffenheit und damit Verpflichtung muss im Einzelfall vor Ort bewertet werden.**

**691.119,407 5.752.647,951**

**▼Feldblöcke**

FEB-Ident	DESTLI0510980059
fachlich gültig ab	2017-01-01
technisch gültig ab	2017-11-30T13:25:59Z
Nettofläche in ha	8.9634
Wassererosion	nein
Winderosion	nein
Hauptbodennutzung	Grünland

**▼Gemarkungen**

Gemarkungsnr.	151377
Gemarkungsname	Calbe

**▼Kulisse Hangneigung nach DüV und WHG**

Hang-ID	47764
Randstreifenbreite	Hangneigung 10-15% mit 5m DüV, 5m WHG

LI0510980059

**691.251,344 5.752.538,7**

**▼Feldblöcke**

FEB-Ident	DESTLI0510980059
fachlich gültig ab	2017-01-01
technisch gültig ab	2017-11-30T13:25:59Z
Nettofläche in ha	8.9634
Wassererosion	nein
Winderosion	nein
Hauptbodennutzung	Grünland

**▼Gemarkungen**

Gemarkungsnr.	151410
Gemarkungsname	Schwarz

**▼Kulisse Hangneigung nach DüV und WHG**

Hang-ID	19923
Randstreifenbreite	Hangneigung 5-10% mit 3m DüV, 5m WHG

DESTLI0510980059

- Eine weitere einfache Abfragemöglichkeit besteht durch direkten Mausklick in eine Fläche.
- Es erscheint ein ‚Maptipp‘ (mit Kurzzinhalt) zum ausgewählten Objekt.
- Die ‚Randstreifenbreite‘ codiert die Hangneigung und dazugehörige Randbreite:  
 1 = Hangneigung >5% mit 3m DüV, 5m WHG  
 2 = Hangneigung >10% mit 5m DüV, 5m WHG  
 3 = Hangneigung >15% mit 10m DüV, 5m WHG.



- In den Meldungen zur ‚Tabelle Nutzungsnachweis‘ sind die Flächen Ihres Betriebes gelistet, die von der Kulisse „Hangneigung nach DüV und WHG“ betroffen sind. (Die Liste kann auch als Kontrollbericht ausgedruckt werden.)

**Meldungen**

**i** Die Fläche hat im Randbereich zur Böschungsoberkante n. §5 DüV ein Düngeverbot auf 3, 5 oder 10m und n. §38a WHG eine Begrünungspflicht auf 5m. ( Teilfläche 10.01)