



ELAISA 2021



Elektronischer Agrarantrag in Sachsen-Anhalt Flächen- u. Tierbezogenen Anträge

- **Was ist neu?** bei
 - Anmeldung
 - Informationsseite
 - allgemeine Funktionen
 - Entfallende / neue Dokumente 2021
 - Wesentliche Änderungen in den Formularen
 - Termine

Antragstellerauswahl zur Datenauslagerung (profil-Daten, Stand am 18.3.21)

Amtssitz	Antragsteller (Onlinedaten- bereitstellung)	Antragsteller aus and. BL (Basis 20)
Dessau	772	80
Halle	660	49
Weißenfels	484	80
Wanzleben	883	147
Halberstadt	613	143
Stendal	1032	94
Salzwedel	698	196
Summe	5142 (2020: 5139, +3)	789 (2020: 797, -8)

Anmeldung- Neue Nutzerverwaltung auch für Antragsteller

Rollentrennung zwischen
Benutzer (des Systems) und **antragstellende Person**

A) Ich beantrage für mich selbst

-> Nutzer auch Antragst.

**B) Ich beantrage als
Bevollmächtigter**

- der Geschäftsführer,
der Firmenmitarbeiter

- der Nachbar , Verwandte

- der Berater

PROFIL INET ST



Antragsteller
Anmeldung mit:
ZID

Verwaltung
Anmeldung mit:
profil

Deutsch | v



Anmeldung- Antragsteller Login direkt auf ZID-Seite

ZID: komplexe Pin, Pin vergessen



komplexe

Pin wenn

Pin älter als
400 Tage ab

15.1.21

Benutzeranmeldung

Betrieb :

? (Betriebsnummer, ggf. / Mitbenutzer)

PIN (Passwort) :

? (persönliches Passwort, [PIN vergessen - PIN-Anforderung](#))

autom. abmelden nach Minuten ? (i.d.R. 20 Minuten, bei längeren Zeiten [Nachteil](#) beachten)

Es gibt 1 Hinweis:

Bitte Betriebsnummer und Passwort eingeben und anschließend die Schaltfläche 'Anmelden' drücken.
Bei Problemen mit der Anmeldung lesen Sie bitte unbedingt "[Was ist zu tun wenn ...!](#)"

Anmelden

Abmelden

Bitte beachten Sie

- Anleitung zu **Mail-Adresse hinterlegen und PIN vergessen** finden Sie als PDF hier [Bestätigter Kommunika...](#) in Kürze als Video!
- Bei i **Problemen mit der Anmeldung** lesen Sie bitte hier "[Was ist zu tun wenn ...!](#)"

Open-ID-Protokoll :

verfolgt Single-Sign-on-Prinzip, ein Login-viele Systeme
Vorbereitung für andere Identifizierungsdienstleister
Erhöhte Sicherheit –keine Logindaten in inet mehr

Benutzerdatenerfassung bei erstmaliger Anmeldung-

Rollentrennung führt zu **Benutzerdaten** für das System

Folgende Nutzer-Attribute werden gespeichert:

BNRZD

276158020004005

MBN

0000

Vorname

Nachname

E-Mail

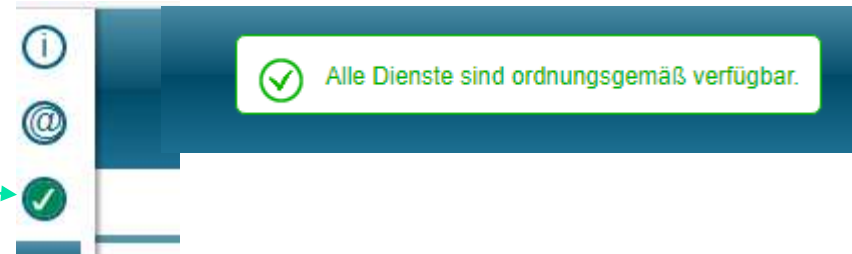
 Sie müssen Ihr Benutzerkonto aktualisieren, um das Benutzerkonto zu aktivieren.

Absenden

- Vorname ,Name , E-Mail des Menschen, der den Antragsteller bearbeitet
- E-Mail darf nur einmalig sein und bleibt leer wenn:
 - +Keine vorhanden ist,
 - +wenn er sich für weitere AS anmeldet
- Verwaltungs-nutzer (ALFF,LK, UNB) bestätigen/ggf. ändern Vorname, Name, EMail

Neues auf Informationsseite

- **Ampel für externe Dienste jetzt erst nach mehreren Fehlaufrufen nicht grün**
- MULE- Referenzen, Kulissen
- LVERMGEO- Luftbilder, Flurstücke , Gemarkungen, Bildflugdatum
- ZID- Anmeldung , Flächen in anderen BL
- **Technische Hotline Anfragen nur noch per Mail** mit Rückruf, kein Anrufen mehr



Technische Hotline:

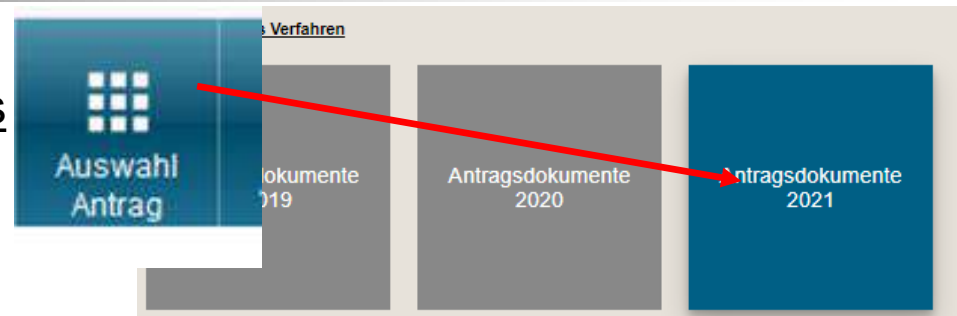
~~0305/5030 106~~

Technische Anfragen per E-Mail:

hotline_st.profil-inet@data-experts.de

Neue allgemeine Funktionen 1

ohne Ab- u. Anmeldung ein anderes Antragsverfahren auswählen
z.B. von 2020 zu 2021

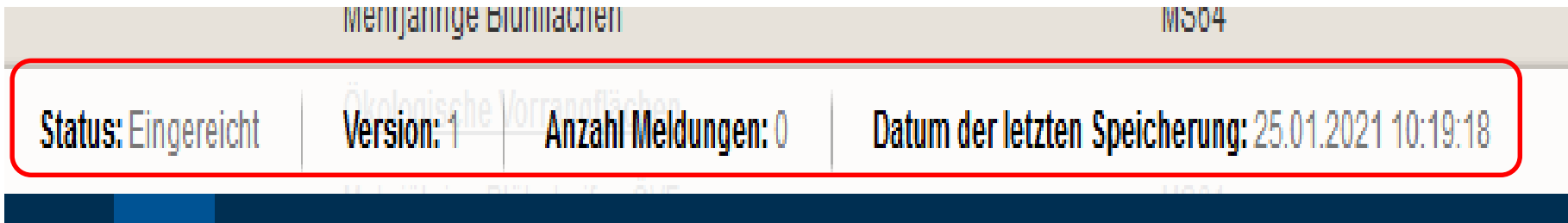


neues Kontextmenü, um alle Tabs auf einmal zu schließen oder alle Tabs bis auf das selektierte zu schließen.



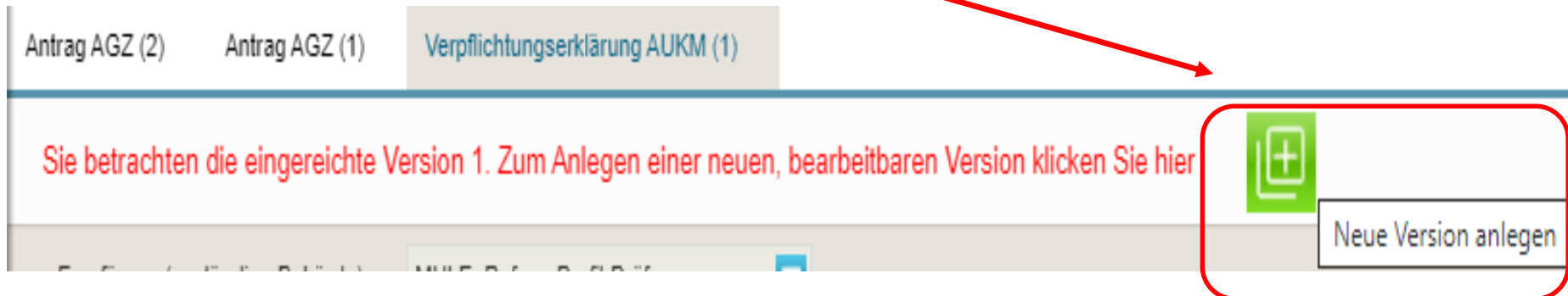
Statusleiste je Formular, Schalter für Arbeitsversion

pro Formular eine **Statusleiste** am unteren Rand anzeigen.




Status: Eingereicht	Version: 1	Anzahl Meldungen: 0	Datum der letzten Speicherung: 25.01.2021 10:19:18
---------------------	------------	---------------------	--

Das Öffnen eingereicherter Versionen zum Ansehen führte oft missverständlicher Weise zur neuen Arbeitsversion – **jetzt Arbeitsversion nur** nach Bedienen des **neuen Schalters**



Antrag AGZ (2) Antrag AGZ (1) Verpflichtungserklärung AUKM (1)

Sie betrachten die eingereichte Version 1. Zum Anlegen einer neuen, bearbeitbaren Version klicken Sie hier

 Neue Version anlegen

Amtsadmin-Nutzer entsperren Mitarbeiter- Antragstellersuche

Die Admin-Oberfläche (Aktionen) wird ergänzt um das Feature - Nutzer entsperren (für gesperrte Nutzer durch Sitzungsabbruch z.B. Browser schließen).
Eingabe BNRZD für AS

Ihre Daten konnten nicht gespeichert werden.
Grund:
Der Nutzer ist aktuell gesperrt.

OK

Speichern

Nutzerverwaltung **Aktionen** Antrag einsehen

Nutzername:

Nutzer entsperren

Nachrichten pflegen Parameter pflegen **Antragstellersuche** Logdateien Abfragen Aktior

Antragsteller suchen

Amt:

BNRZD:

gestellte Anträge:

Suche starten

Gefundene Antragsteller:

<input checked="" type="checkbox"/>	Antragsteller	Amt	Anträge	Letzter eingereichter Antrag

Tab Nutzerverwaltung wird Antragstellersuche

Verwaltungsnutzer werden in der neuen Nuve gepflegt. Details kommen mit Freigabe zur neuen Nuve



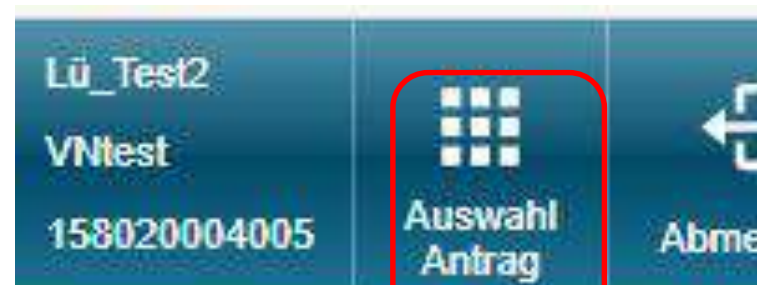
Amtsadmin/ Mitarbeiter

Rückkehr zur Antragstellerliste

erst ab 15.4.21

ohne Abmelden und Neuanmelden in die Antragstellerliste zurückzukommen
 Ausgewählte Betrieb wird in **einem neuen Browser-Tab geöffnet**

Auswahl Antrag: Der Klick auf den Knopf leitet den Systemnutzer in diesem Tab auf seine Spezialansicht zurück.



Gefundene Nutzer:

<input type="checkbox"/>	Nutzername	Amt	Nutzertyp	natürlicher Name	Letzter Login	Anträge	Letzter eingereichter Antrag
<input type="checkbox"/>	151990000001	MULE, Ref. m. Profil-Prüfung	Antragsteller			ST18AGR,ST19AGR,ST20AGR	noch kein Antrag gestellt
<input type="checkbox"/>	158010000004	MULE, Ref. m. Profil-Prüfung	Antragsteller	AS02-R55.32	14.05.2020 15:26:11	ST20AGR	ST20AGR (1), 14.05.2020 15:30
<input type="checkbox"/>	158010004002	MULE, Ref. m. Profil-Prüfung	Antragsteller			ST18AGR,ST19AGR,ST20AGR	ST19AGR (8), 17.09.2019 11:05
<input type="checkbox"/>	158010004002	MULE, Ref. m. Profil-Prüfung	Antragsteller			ST18AGR,ST19AGR,ST20AGR	ST20AGR (1), 18.03.2020



Dokumentendruck mit Standardrand 2,5 cm und Kopfdaten unterstrichen

, VName

vollständige/r Name, Vorname/ Betriebs-
bezeichnung der Antrag stellenden Person

158030000103

EU (Betriebs-)Nummer (BNRZD, 12 Stellen)

Antragstellerstammdaten 2021

Anlage Zusätzliche Flächenangaben , Antrag Dauergrünlandumwandlung	Erfassung jetzt plausibilisiert
Sammelantrag	Junglandwirte auf berechnigte (max. 5 Jahre nach Erstniederlassung) eingeschränkt
Auszahlungsantrag AUKM u. VNS, Verpflichtungserklärung und Weidetagebuch	VNS für Auszahlung 21 aufgenommen
Erklärung ÖKO-Kontrollstelle	nicht mehr im inet, nur noch auf ELAISA
Verlängerungsantrag FNL, MSL	nur für Verlängerung der Verlängerung 20 und 21 oder Erstantragsjahr 17
Formblatt für Verpflichtung VNS	jetzt mit Zusatztable für Erschwernisbewertung
Antrag Verpflichtungsübertragung	nun in Tabellenform
Verlängerungsantrag TGR	einjährige Verlängerung für verlängerte Erstanträge 15 und auslaufende 16



Flächendokumente geänderte Funktionen der Gis Ansicht



- Feldblocksucher : Export auch für Referenzvorschläge möglich (z.B. für RF-pflege in Lafis)
- größter Maßstab 1:200
- Legende: neue Layer Hang mit Gewässerrandstreifen , VNS, pot DGL
- Geänderter Layer : nitrat- und phosphorbelastet nach DÜV
- Shapeimport: unterschiedliche Farben je Import
- Geänderter Gis-Ausdruck : jetzt in Tabelle alle Teilflächen

Referenzvorschlag exportieren, Maßstab (Scale) 1:200

Suche nach Feldblock, Landschaftselement
Flurstück

Feldblöcke / Landschaftselemente Gemarkungen

Geben Sie bitte entweder einen 16-stelligen FLIK
oder FLEK ein oder
geben Sie den 10-stelligen Ident eines Feldblocks
oder Landschaftselements ein.

Landschaftselement
suchen

Feldblock
exportieren

Feldblock suchen

rahieren nach:

Temp > 14 > DESTLI0000000001.zip

Name

Typ

DESTLI0000000001.dbf	DBF-Datei
DESTLI0000000001.prj	PRJ-Datei
DESTLI0000000001.shp	SHP-Datei
DESTLI0000000001.shx	SHX-Datei



In GIS-Ansicht 3 neue Layer







VNS und Hang mit Gewässerrandstreifen, Potentielles Dauergrünland

VNS	VNS_ID	Eindeutige numerische Kennung für jede Fläche
	<u>VNS_Name</u>	Kurztext für Einzelfläche aus Lauf-Feld SF_ID
	<u>VNS_Kategorie</u>	Zahlenwert <u>1-9</u> für Förderkategorie für Erschwernis
HANG	HANG_ID	Eindeutige Kennung für jede Fläche
	<u>HANG_CODE</u>	Codiert die Hangneigung und dazugehörige Randbreite 1 = Hangneigung 5-10% mit 3m <u>DüV</u> , 5m WHG 2 = Hangneigung 10-15% mit 5m <u>DüV</u> , 5m WHG 3 = Hangneigung >15% mit 10m <u>DüV</u> , 5m WHG
PDGL	PDGL_ID	Eindeutige Kennung für jede Fläche
	ANTRAGSJAHR	Aktuelles AJ-1
	ZAEHLJAHR	<u>Zähljahr</u> , in dem sich GL-Fläche befindet (ZJ lt. Abgleich, wenn ZJ SB leer; ansonsten ZJ lt. SB) Wertebereich 0 bis 6

Importassistenten für Geometrien

Farben je Import



Anzeige?	Stil	Name
<input type="checkbox"/>		
<input type="checkbox"/>	 Shape #1	
<input type="checkbox"/>	 Shape #2	
<input type="checkbox"/>	 Shape #3	
<input checked="" type="checkbox"/>	 Shape #4	Importierte Geometrien
<input type="checkbox"/>	 Shape #5	

NN- Schnittflächen mit Kulissen

Ergebnis in CSV je Teilfläche

Mit dieser Funktion können Sie die Schnittfläche der vorliegenden Flächen aus dem Nutzungsnachweis mit Kulissen berechnen lassen. Das Ergebnis der Berechnung wird im Anschluss als Datei heruntergeladen. Die Berechnung kann - je nach Anzahl der Teilflächen und ausgewählten Kulissen - einige Zeit dauern.

Kulisse	
<input type="checkbox"/>	Naturschutzgebiete
<input type="checkbox"/>	NSG Mittelelbe
<input type="checkbox"/>	Benachteiligtes Gebiet
<input type="checkbox"/>	Flora-Fauna-Habitat
<input type="checkbox"/>	belastete Gebiete nach DÜV
<input type="checkbox"/>	Kulisse langjährige ÖVF
<input type="checkbox"/>	Natura2000

Keine Berechnung gestartet

Teilflächen	Art	Flik	Flächengröße	Nutzung	Aktivierung	ÖVF-Code	ÖVF-Fläche	Grünlandnut	Sorte	bindung_1	bindung_1_c	bindung_2	CC-Wasser	CC-Wind	Kulissenfläche	Naturschutzgebiete
01. Jan	HNF	DESTLI08093	1,1069	121	1		0			33				nein	1,1069	

Anträge speziell Sammelantrag –Junglandwirte

- Bei der Vorbelegung werden die maximal 5 Jahre berücksichtigt

Junglandwirte (JL)



Die Prämienberechtigung für die Junglandwirteprämie liegt vor. (nur vorbelegt, wenn zutreffend)

Hinweis: Wenn die Junglandwirteprämie bereits über den maximal möglichen Zeitraum von fünf Jahren gewährt wurde, ist die Prämienberechtigung nicht mehr gegeben.



Ich beantrage erstmals die Anerkennung als Junglandwirt



Ich bin bereits als Junglandwirt anerkannt (soweit zutreffend vorbelegt)



VNS im Auszahlungsantrag AUKM in der Verpflichtungserklärung u. im Weidetagebuch



Wie bei AUKM wird in VNS die Beantragung
und PEB aus VNS-Bindung des NN vorgetragen

Vertragsnaturschutz - Naturschutzgerechte Bewirtschaftung wertvoller Splitterflächen
(FP7508)



750802

Mahd mit geringer Erschwernis	VM10
Mahd mit hoher Erschwernis	VM11
Mahd mit sehr hoher Erschwernis	VM12
Beweidung mit geringer Erschwernis	VB20
Beweidung mit hoher Erschwernis	VB21
Beweidung mit sehr hoher Erschwernis	VB22



Formblattbearbeitung durch UNB

elektronische **Bearbeitung durch UNB wie 2020** u.
elektron. Einreichung durch Antragsteller



Natura-Anträge ohne Formblatt nicht mehr einreichbar, durch Plausi mit fataler Wirkung

Speichern

Nachrichten pflegen Parameter pflegen GIS-Konfiguration pflegen Abfragen Antrag einsehen

Betriebsnummer:

Antrag anzeigen **Stellungnahme erfassen**

Die zuständige/n UNB bestätigt/en, dass alle im Formblatt angegebenen Teilflächen naturschutzrechtlich bewertet wurden.

UNB- Bestätigung vom 06.03.2020 01:23:39

Antragsdaten vom 05.03.2020 18:25:35

<input type="checkbox"/>	Teilflächennummer ¹	Teilfläche in ha ²	beantragte Bindung ³	Gebietskulisse ^{2,3}	Fläche ist auch beantragt ^{2,4}	Bewirtschaftungsmanagement (Nutzungs-/ Weidemanagement) ^{2,5}	Lebensraumtyp (LRT) ^{2,6}	Nutzung ^{2,7}	bestätigte Bindung (Befürwortung/ Ablehnung) ^{2,8}	zuständige/r UNB-Mitarbeiter/in ¹⁰
<input type="checkbox"/>	16.01	13,8124	FN10	A FFH 0011	--	siehe Anlage	--	Mahd	FN10	844_UNB
<input type="checkbox"/>	48.01	0,4367	FN11	A, FFH 0011	-		-		Ablehnung	844_UNB
<input type="checkbox"/>	43.01	0,035	FN15	B	-	siehe Anlage	-	Beweidung	FN15	844_UNB

Formblatt für Verpflichtung **VNS** mit Zusatztabelle zur Erschwernisbewertung

- Teilflächenangaben des NN werden auch hier vorgetragen (Sp1-3)
Bewertungsangaben Sp. 4-7 füllt nur UNB aus

1. Naturschutzrechtliche Bewertung der Teilflächen

Teilflächennummer ¹ 1	Teilfläche in ha ¹ 2	beantragte Bindung ¹ 3	Gebietskulisse ^{2, 3} 4	Fläche ist auch beantragt ^{2, 4} 5	Pflege-management ^{2, 5} 6	Lebensraumtyp (LRT) ^{2, 6} 7	Rote Liste Arten ^{2, 7} 8	bestätigte Bindung (Befürwortung/ Ablehnung) ^{2, 8} 9
-------------------------------------	------------------------------------	--------------------------------------	-------------------------------------	--	--	--	---------------------------------------	---

2. Erschwerniseinstufung der Teilflächen

Teilflächennummer ¹ 1	Teilfläche in ha ¹ 2	beantragte Bindung ³ 3	Bewirtschaftungsform ^{2, 9} 4	Erschwerniseinstufung ^{2, 10} 5	Erschwernisfaktor/en für Mahd oder Bew ⁶ 6	Begründung ^{2, 12} 7
-------------------------------------	------------------------------------	--------------------------------------	---	---	--	----------------------------------

Antrag zur Verpflichtungsübertragung in Tabellenform

- Auswahl der Angaben in Spalten 1 bis 5 ergeben PEB für Fördernehmerwechsel (alles), Übernahmeantrag (Neueinsteiger), oder Änderungsantrag (Einzelflächen)

Ich/Wir beantrage/n als **Übernehmer** die Übertragung der in der Tabelle gekennzeichneten Verpflichtungen¹:

Übertragung von Verpflichtungen für Förderprogramm (FP) 1	Umfang der Übertragung 2	Wirkung der Übertragung; rückwirkend ab 01.01.2021 oder ab 01.01.2022 ² 3	Beginn der Verpflichtung bei d. Übergeber/in 4	Verpflichtungen für das angegebene Förderprogramm bestehen für mich/uns ... 5	PEB-Dok. Nr. 6

TGR Verlängerungsantrag je ein Block für 2015 und 2016

Wer eine bewilligte Verlängerung zum Antrag 2015 hat und für den der Antrag 2016 ausläuft muss beides beantragen

1. Verlängerungsantrag für Anträge mit dem Erstantragsjahr 2015

Wichtiger Hinweis: Für das Erstantragsjahr 2015 ist ein erneuter Verlängerungsantrag nur dann zulässig, wenn bereits 2020 hi bis zum 30.06.2021 bewilligt wurde.

Ich / Wir beantrage/n die Verlängerung meiner/unserer Verpflichtung mit dem Erstantragsjahr 2015, bewilligt mit

Bescheid vom:

TT.MM.JJJJ

2. Verlängerungsantrag für Anträge mit dem Erstantragsjahr 2016

Ich / Wir beantrage/n die Verlängerung meiner/unserer Verpflichtung mit dem Erstantragsjahr 2016, bewilligt mit

Bescheid vom:

TT.MM.JJJJ



Fehlende Einreichungen z.B. Formblätter in 2020

- Die Vollständigkeit der Einreichung obliegt der **Sorgfaltspflicht des Antragstellers** – **Kontrolle der Einreichquittung unerlässlich**
- Software kann helfen aber nicht garantieren

Ausdruck für die eigenen Unterlagen

Elektronischer Agrarantrag - Sachsen-Anhalt Quittung für die Einreichung

Antragsjahr 2020

Verfahren: Online einreichen

EU-Betriebsnr. (auch BNRZD) 158030000103	
Anschritt des Antragstellers:	
Name / Betrieb: FP44luehe1, Vname	Zeitstempel : 21.03.2019 18:50:40
Straße: Weg 1	
PLZ / Ort: 39114 Magdeburg, Pechau	
Telefonnr.: 0391567123	Telefonnr. (Mobil): 0177554123
Seite 1 von 1	

Prüfsumme: A6DK995OB2934Q

Paketnummer: inet02onl

Es wurden folgende Dokumente am 21.03.2020 18:50:40 mit der Datei ii844t19158030000103inet02onl.tgz eingereicht:

Dokument	Posteingang
Formblatt für Bewirtschaftungsbeschränkungen (2)	670104 - Formblatt <u>Bewirtsch.beschränkung</u>

PEB-Verarbeitung ab Mitte April geplant

1. profilcs-Server holt per Rest-Service permanent Einreichpakete vom Inetserver und setzt gültig

Einige Termine 2021

- 27.3. - Antragsteller erhält Serienbrief
- 27. 3. - Freigabe WebAntrag
- 12. April - Information an UNB zu gefüllten Formblättern für Natura2000-Ausgleich
- 5.5. - Info von UNB an Antragsteller zur Formblattbearb. Natura
- 17.5 - Antragstermin, auch für Formblätter Natura 2000
 - Info an UNB zu gefüllten Formblättern FNL und VNS
- bis 31.5 - Flächenkorrekturen,
- 11.6 - Antragsausschluss,
- bis 23.6 - Überlappungskorrekturen
- 25.6 - Information von UNB an Antragsteller zur Formblattbearbeitung FNL, VNS,
- 12.7. - Einreichung Formblätter FNL u. VNS, Verpflichtungserklärung TGR
- 30.9.- Flächenkorrekturen nach Kontrolle durch Flächenmonitoring
- bis 1.10. - ÖVF-Änderungsantrag für Zwischenfrucht
- Ab 1.11.- Verpflichtungserklärung AGZ
- 15.1.FJ - Verpflichtungserklärung Natura, AUKM, Durchschnittstierbest.