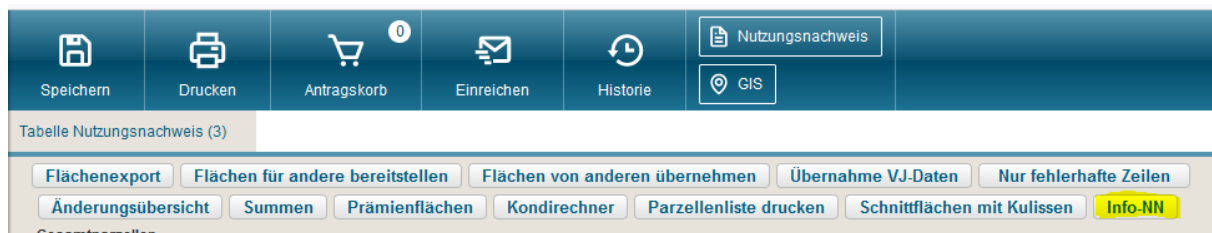




Info-NN – Flächeninformationen aus Amtsbearbeitung

Mit Einführung der neuen GAP ab 2023 besteht gemäß Artikel 10 Absatz 8 der Durchführungsverordnung (EU) 2022/1173 die Verpflichtung den Begünstigten über Flächen, bei denen grundlegende Fördervoraussetzungen nicht erfüllt sind, über festgestellte nicht förderfähige Flächen, nicht förderfähige Landnutzung oder Änderung der Art der landwirtschaftlichen Fläche zu informieren. Dieser Verpflichtung kommen wir mit der Einführung des „Info-NN – Flächeninformation aus Amtsbearbeitung“ nach. Den Info-NN finden Sie im Antragsprogramm profil inet Webclient.

Dort ist er im Nutzungsnachweis über den Button „Info-NN“ abrufbar/einsehbar.



Der Aufbau dieser Übersicht ähnelt dem Aufbau des Nutzungsnachweises. Der Info-NN besteht ebenfalls aus 3 Tabellen. In der ersten Tabelle, welche beim Aufrufen sofort sichtbar ist, erhalten Sie einen Überblick über Ihre Gesamtparzellen (GP).

	gemeldete GP-Nr.	festgestellte GP-Nr.	Name	ermittelte Fläche	Haupt-NC	Feststellungen?
<input type="checkbox"/>	1	1		0,5242	452 - Mähweiden	<input checked="" type="checkbox"/>
<input type="checkbox"/>	2	2		5,6661	113 - Sommerdurum (Hartweizen)	<input checked="" type="checkbox"/>
<input type="checkbox"/>	3	3		3,5276	132 - Sommergerste	<input type="checkbox"/>
<input type="checkbox"/>	4	4		2,6691	88 - ÖR 1a ohne Produktion (Selbst-Begrünung)	<input checked="" type="checkbox"/>
<input type="checkbox"/>	5	5		5,7245	422 - Klee gras	<input checked="" type="checkbox"/>

Sobald Sie eine Zeile (eine GP) in dieser Tabelle auswählen, werden zu dieser GP die folgenden zwei Tabellen „Teilflächen“ und „Feststellungen“ angezeigt. Über den Info-NN erhalten Sie damit einen Überblick über Ihre Flächenergebnisse. Es werden alle beantragten Flächen dort abgebildet. Liegen keine Beanstandungen vor, ist die Tabelle „Feststellungen“ leer, das heißt Ihre beantragten Werte wurden durch die Verwaltung bestätigt. Wurden durch Verwaltungskontrollen, im Rahmen einer Vor-Ort-Kontrolle oder durch das Flächenmonitoring Feststellungen, aus dem Bereich der 1. Säule, auf Ihren Flächen gemacht, ist in der Übersichtstabelle bei den betroffenen GP in der Spalte Feststellungen ein Haken gesetzt und es wird Ihnen in der Tabelle „Feststellung“ immer die entsprechende Feststellung für die Teilflächen der GP als Zahlencode und die Feststellungsgröße angezeigt. Je nach Feststellung werden die weiteren einzelnen Felder der Feststellungszeile gefüllt. Es müssen jedoch nicht immer alle Felder ausgefüllt sein.

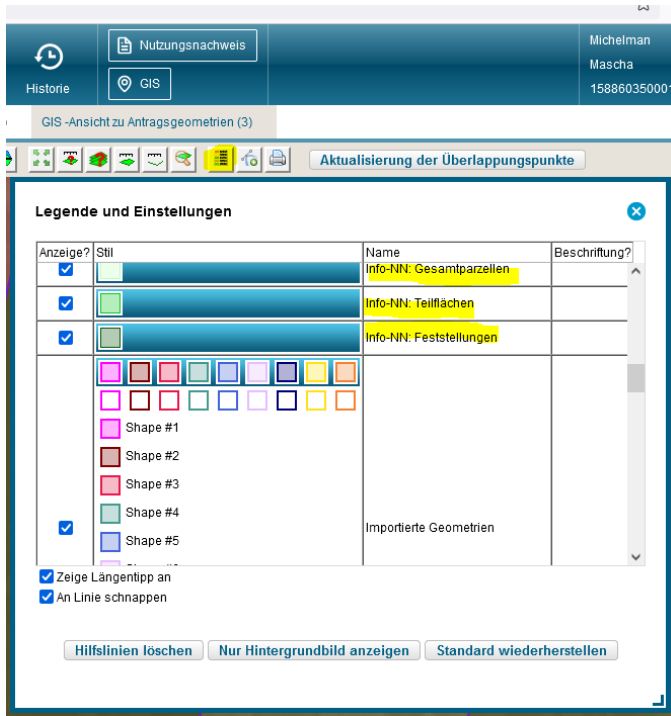
Speichern Drucken Antragskorb Einreichen Historie Nutzungsnachweis GIS Miche Masch 15888										
Tabelle Nutzungsnachweis (3) Flächeninformation aus Amtsbearbeitung (1)										
Nur Zeilen mit Feststellungen anzeigen										
Gesamtparzellen										
<input type="checkbox"/>	gemeldete GP-Nr.	festgestellte GP-Nr.	Name	ermittelte Fläche	Haupt-NC	Feststellungen?				
<input type="checkbox"/>	1	1		0,5242	452 - Mähweiden	<input checked="" type="checkbox"/>				
<input type="checkbox"/>	2	2		5,6661	113 - Sommerdurum (Hartweizen)	<input checked="" type="checkbox"/>				
<input type="checkbox"/>	3	3		3,5276	132 - Sommergerste	<input type="checkbox"/>				
<input type="checkbox"/>	4	4		2,6691	88 - OR 1a ohne Produktion (Selbst-Begrünung)	<input checked="" type="checkbox"/>				
<input type="checkbox"/>	5	5		5,7245	422 - Klee gras	<input checked="" type="checkbox"/>				
Teilflächen										
<input type="checkbox"/>	gemeldete TF-Nr.	festgestellte TF-Nr.	Art	Konstante	FLIK FLEK	ermittelte Teilfläche	Nutzung LE-Typ NAF-Grund	Parzellennummer Vorjahr	Feststellungen?	
<input type="checkbox"/>	1.01	1.01	HNF	DESTLJ	0500580090	0,2987	452 - Mähweiden	1	<input type="checkbox"/>	
<input type="checkbox"/>	1.02	1.02	NNF	DESTLJ	0500580090	0,1324	93 - OR 1d Altgrasstreifen / -flächen	1002	<input checked="" type="checkbox"/>	
<input type="checkbox"/>	1.03	1.03	NNF	DESTLJ	0500580090	0,0930	93 - OR 1d Altgrasstreifen / -flächen	1003	<input checked="" type="checkbox"/>	
Feststellungen										
<input type="checkbox"/>	Feststellungs-code	TF-Nr.	TF-Typ	Größe	Nutzung	LE-Art	Quelle	Festg. am		
<input type="checkbox"/>	456	1.02	NNF	0,1324			Automat			
<input type="checkbox"/>	453	1.03	NNF	0,0930			Automat			
<input type="checkbox"/>	456	1.03	NNF	0,0930			Automat			
<input type="checkbox"/>	456			0,5242			VOK			

Da es sich beim Info-NN um ein dynamisches System handelt, entsprechen die Angaben immer dem aktuellen Bearbeitungsstand innerhalb des jeweilig für Sie zuständigen ALFF. Das heißt beim Abrufen der Übersicht zu einem späteren Zeitpunkt können sich Ihre Ergebnisse zum letzten Abrufen verändert haben. Dies gilt gleichermaßen für Flächen die beim letzten Abrufen „in Ordnung“ waren, als auch für Flächen mit Feststellungen.

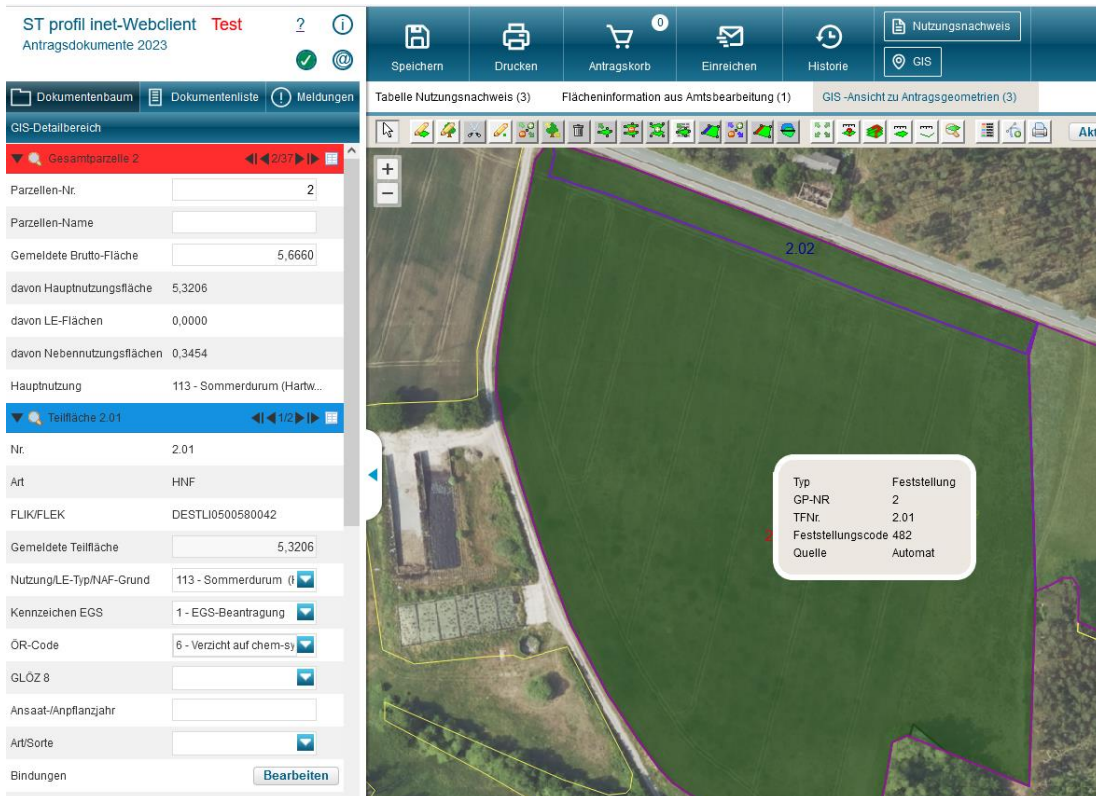
Aus diesem Grund legen wir Ihnen jetzt schon nahe, sich ab dem Antragsjahr 2024 regelmäßig über Ihre Flächen im Info-NN zu informieren um bis zum 30.9 ggf. Änderungen vornehmen und so bestimmte Feststellungsergebnisse ggf. noch richtigstellen zu können.

Im **Antragsjahr 2023** sind Korrekturen jedoch nicht mehr möglich. In diesem Jahr können Sie im Info-NN nur noch Ihre Flächenergebnisse einsehen.

Weiterhin können Sie sich auch im GIS-Bereich zu den Ergebnissen aus dem Info-NN informieren. Hierfür müssen Sie als erstes in der Legende die folgenden Layer durch Anhaken aktivieren: Info-NN: Gesamtparzellen, Info-NN: Teilflächen und Info-NN: Feststellungen.



Wenn Sie anschließend im GIS auf eine entsprechende Flächen zoomen und auf der Fläche mit dem MapTip arbeiten, wird Ihnen direkt die Feststellung für die vorliegende Fläche angezeigt



Da im Info-NN, wie oben bereits angeführt, aktuell nur der Feststellungscode (FC) und nicht die konkrete Feststellungsbezeichnung für die Feststellungen der 1. Säule ausgewiesen wird, finden Sie nachfolgend die in ST vergebaren Feststellungen mit ihren Bezeichnungen. Ab dem AJ 2024 wird neben dem Feststellungscode gleichzeitig auch der Feststellungsname dargestellt.

FC	Feststellungsname
107	Beantragtes LE nicht förderfähig - Sanktionierung
110	Mindestgröße für gemeldete Fläche nicht erreicht
111	Mindestgröße für förderfähige Fläche nicht erreicht
112	Mindestgröße der abweichenden Flächennutzung wird nicht erreicht
150	Beantragung auf nicht-referenzierter Fläche
151	VOK-Gesamtparzelle auf nicht-referenzierter Fläche
155	Doppelbeantragung mit Nachbarfläche
156	Doppelbeantragung mit Nachbarfläche trotz VOK
157	Doppelbeantragung mit Nachbarfläche desselben Antragstellers
158	Doppelbeantragung mit Nachbarfläche innerhalb der Toleranz
160	Beantragte Nutzung zur Hauptbodennutzungsart der Referenz unplausibel
161	Netto-Beantragung auf LE-Referenz
162	LE-Beantragung auf Netto-Referenz
207	Antrag unschlüssig
212	Die Nettofläche der Referenz ist kleiner als die gesamte beantragte Nettofläche
213	Der angegebene Referenzflächenident existiert nicht
214	Die Nutzungsberechtigung für diese beantragte Fläche lag nicht (vollständig) vor
217	Sanktionsfreie Kürzung
218	bewirtschaftete Fläche wurde nicht angegeben
219	Die Bruttofläche der Referenz ist kleiner als die insgesamt beantragte Bruttofläche
231	Der angegebene Referenzflächenident (LE) existiert nicht
233	Die Referenzfläche dieses Landschaftselements (LE) ist kleiner als die gesamte beantragte Fläche des LE.
238	Die Fläche liegt nicht an/in der beantragten Gesamtparzelle
240	Die Fläche stand am 15.5. des Antragsjahres nicht zur Verfügung
241	Die Fläche war nicht ganzjährig förderfähig
242	Nicht ganzjährige Förderfähigkeit durch AS angezeigt

243	Nicht förderfähig 1. Säule und AUKM (offensichtlich)
244	Nicht förderfähig 1. Säule und AUKM (durch VOK festgestellt)
245	Nicht beihilfefähig AUM (offensichtlich)
246	Nicht beihilfefähig AUM (durch VOK festgestellt)
247	Sonstige Fläche nicht förderfähig (offensichtlich)
248	Sonstige Fläche nicht förderfähig (durch VOK festgestellt)
251	Mehr AUM- als BP-Fläche angegeben
252	Weniger AUM- als BP-Fläche angegeben
301	Andere Nutzung festgestellt
302	Keine landwirtschaftliche Tätigkeit
303	Keine Mindesttätigkeit im AJ
305	Jährlich erforderliche Mindesttätigkeit nicht erbracht
309	Schlag überwiegend nicht landwirtschaftlich genutzt
311	Auflagen auf natürlichen DGL-Flächen (Salzwiesen, Vorland) nicht eingehalten
312	Brache landwirtschaftlich genutzt
314	Brache ohne landwirtschaftliche Mindesttätigkeit
316	Ersatz-GL umgebrochen
320	ÖR-Streifen Mindestanforderung an Streifenbreite nicht eingehalten
322	ÖR-Streifen innerhalb des Schutzzeitraums landwirtschaftlich genutzt
325	ÖR1d: Altgrasstreifen gemulcht
328	Düngemittel/Pflanzenschutzmittel angewendet
329	KUP-Art nicht zulässig
330	Aufforstungsflächen kein Anspruch auf BP in 2008 (Verwaltungskontrolle)
331	Aufforstungsflächen keine Verpflichtung mehr (Verwaltungskontrolle)
337	Umwandlung von DK in AL innerhalb der GLÖZ2-Kulisse
338	Paludikulturen im Schutzgebiet errichtet
339	DGL-Umwandlung nachträglich genehmigt
341	Umbruch sensibles DGL in GLÖZ 2-Kulisse
342	Umbruch normales DGL in GLÖZ 2 -Kulisse
343	Umbruch rückumgewandeltes DGL in GLÖZ 2-Kulisse
344	Umbruch rückumgewandeltes DGL (normales DGL)

345	Umbruch normales DGL
347	Andere LE-Art festgestellt
349	ÖR1a, b, c: unzulässige landwirtschaftliche Nutzung
350	ÖR1a, b, c: Anbauzeitraum für Folgekultur nicht eingehalten
357	Unzulässiger Umbruch von sensiblem DGL
358	Mehr als 50% der Flächen auf natürliche Weise erhalten
359	ÖR1a: Begrünung in Reinsaat oder keine ganzjährige Begrünung
365	DGL-Neuansaat in sensiblem DGL-Gebiet nicht erfolgt
366	DGL-Neuansaat außerhalb von FFH-Gebiet nicht erfolgt
367	DGL-Ersatzansaat (lt. Tauschantrag) nicht erfolgt
369	Umbruch normales DGL mit Genehmigung
371	Unzulässige Saatgutmischung
373	ÖR1b, c: Aussaat der Blümmischung nicht vor dem 15.05. erfolgt
377	ÖR1b, c: kein etablierter Bestand
383	DGL-Umbruch als Bagatelle anerkannt
402	Pflege nicht bis zum vorgeschriebenen Zeitpunkt (nur Hanf)
405	Falsche Sorte/Art (Basisprämie)
406	Fehlender Kaufbeleg für zertifiziertes Saatgut zur Aussaat
412	Fehlender Vertrag Flachs/Hanf
413	Originaletiketten für Hanf fehlen
450	ÖR in Kombination mit HBN nicht plausibel
451	Mindestparzellengröße ÖR in Summe an der Gesamtparzelle nicht erreicht
452	ÖR1b, c: Blühfläche > 1ha
453	ÖR-Teilfläche erreicht Mindestgröße nicht
454	ÖR1b, c: Unzulässiger Umbruch einer Blühfläche
456	Vorgegebener Anteil ÖR1d-Fläche in Summe an der Gesamtparzelle nicht eingehalten
460	ÖR3 auf diesem Feldblock nicht zulässig
461	Anforderungen an ÖR3-Flächen nicht eingehalten
470	Unzulässiger Einsatz Pflanzenschutzmittel
471	PSM-Anwendung rechtlich verboten, keine Freiwilligkeit
480	ÖR5: Kennarten nicht nachgewiesen oder unplausibel

481	Unzulässiger Einsatz von Düngemitteln
482	Fläche liegt außerhalb der ÖR7-Gebietskulisse
483	Anforderungen an ÖR7-Flächen nicht eingehalten
500	GLÖZ 8-Longline-Brache umgebrochen
501	Mindestgröße GLÖZ 8 (1000m ²) nicht eingehalten
512	Nichteinhaltung der Normen bei aus der Produktion genommenen Flächen